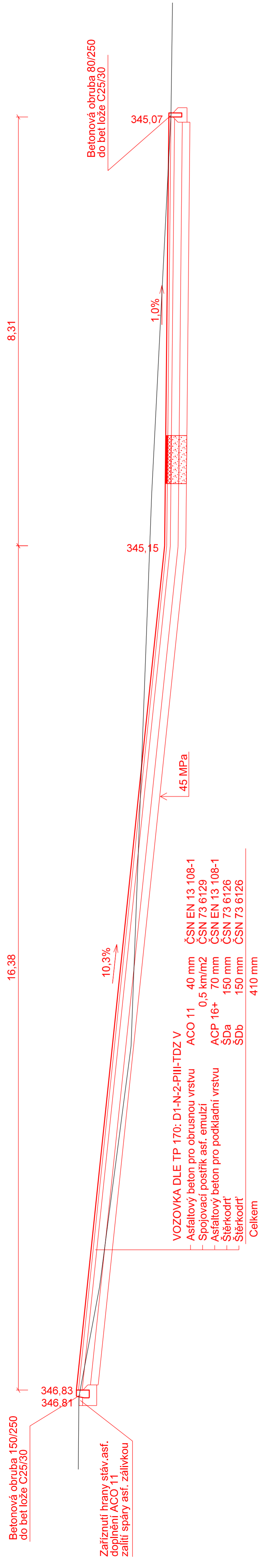
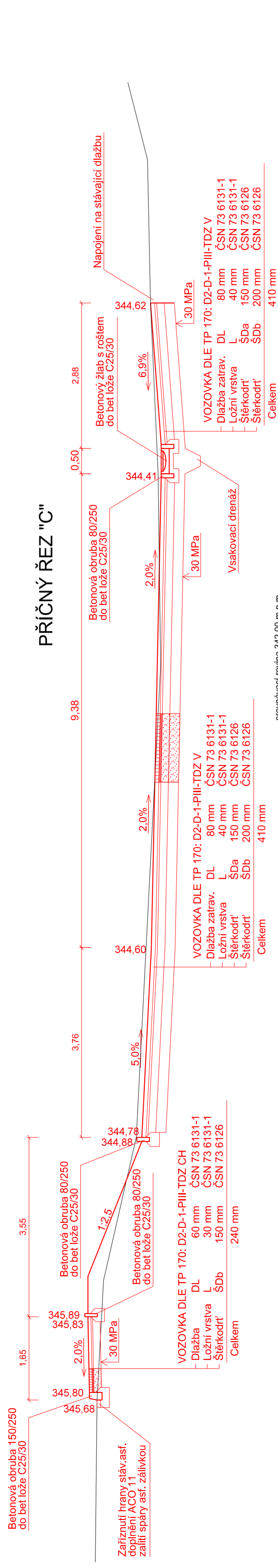


PŘÍČNÝ ŘEZ "A"



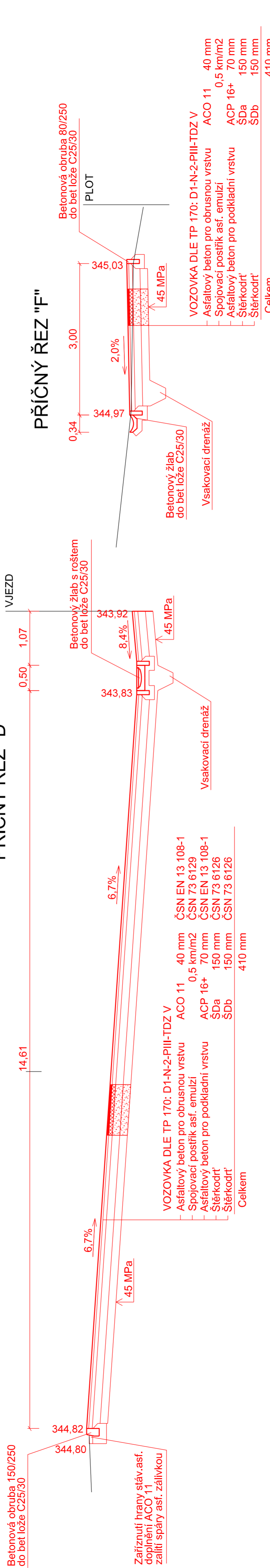
srovnávací rovina 343,00 m n.n.

PŘÍČNÝ ŘEZ "C"



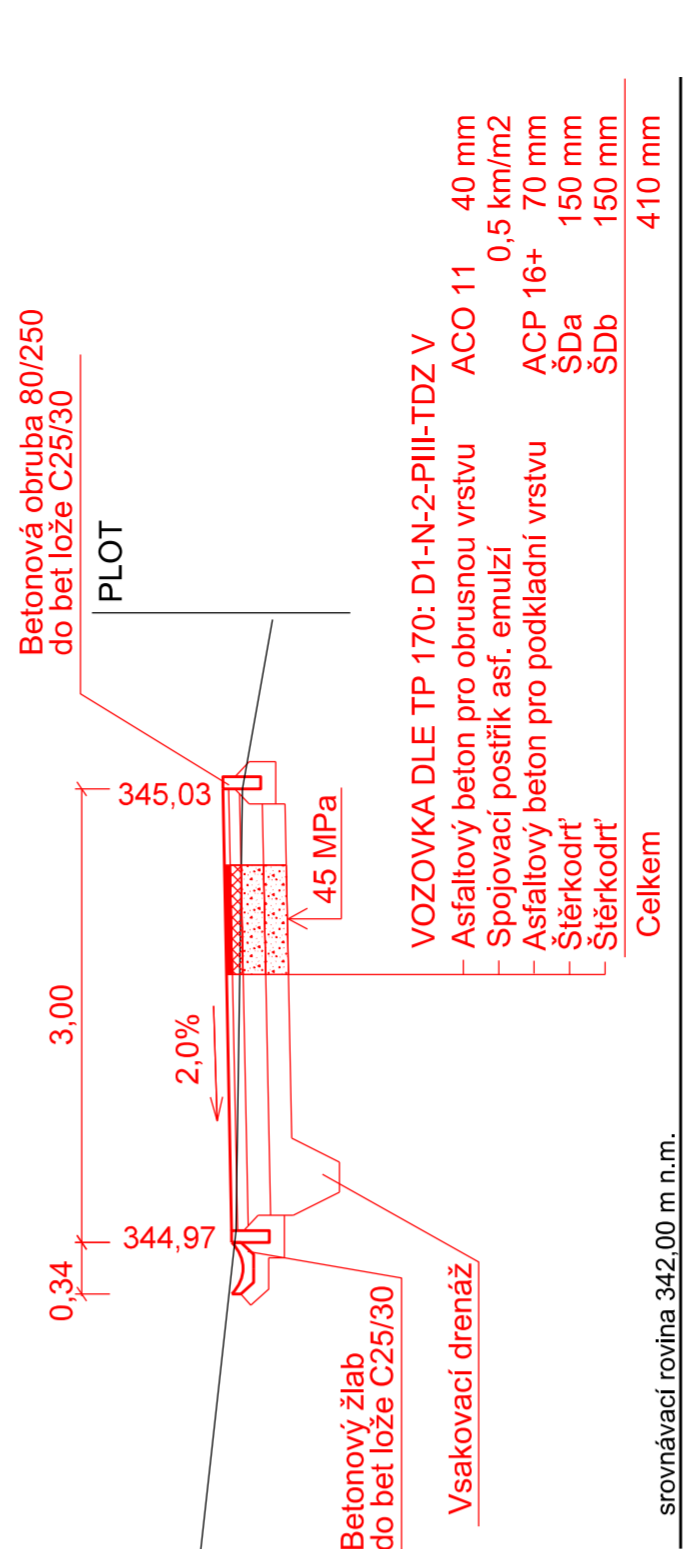
srovnávací rovina 342,00 m n.n.

PŘÍČNÝ ŘEZ "D"



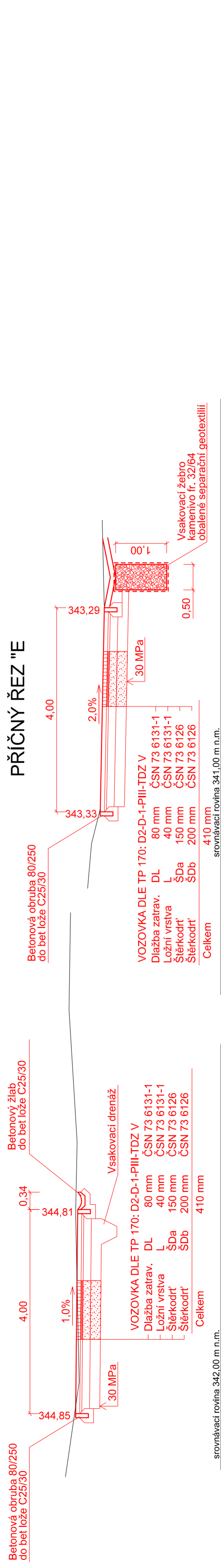
srovnávací rovina 341,00 m n.n.

PŘÍČNÝ ŘEZ "F"



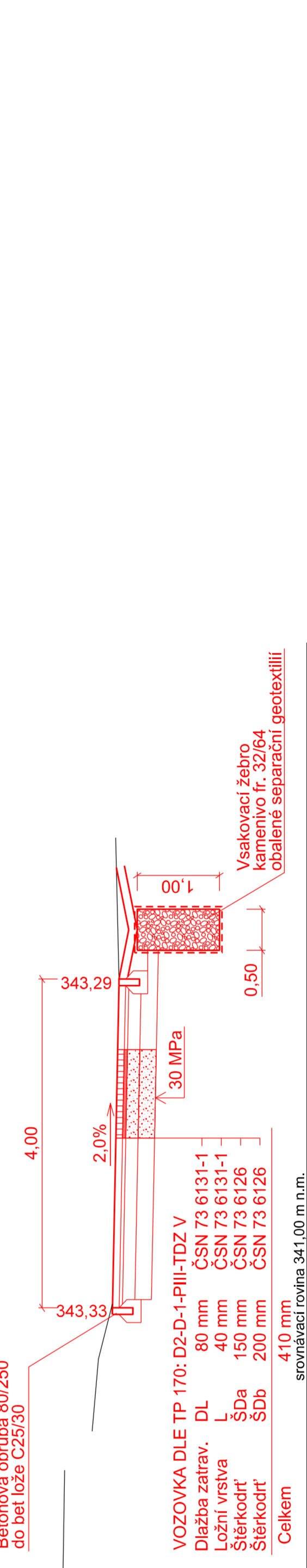
srovnávací rovina 342,00 m n.n.

PŘÍČNÝ ŘEZ "B"



srovnávací rovina 342,00 m n.n.

PŘÍČNÝ ŘEZ "E"



srovnávací rovina 341,00 m n.n.

Projektovatel		Kreslil	Kontroloval	LIVING IN GREEN S.R.O.	
Ing. Vyháňková		Ing. Vyháňková	Ing. Vyháňálek	Datum	05/2014
Investor	obec Lišnice			Formát	6 x A4
Místo	obec Lišnice			Stupeň	DSP
Okres	Praha - západ			Měřítko	1:50
Stavba	Zpevněné plochy v okolí hasičské zbrojnice v obci Lišnice			Číslo plánu	C.3
Příloha				PŘÍČNÉ REZY	